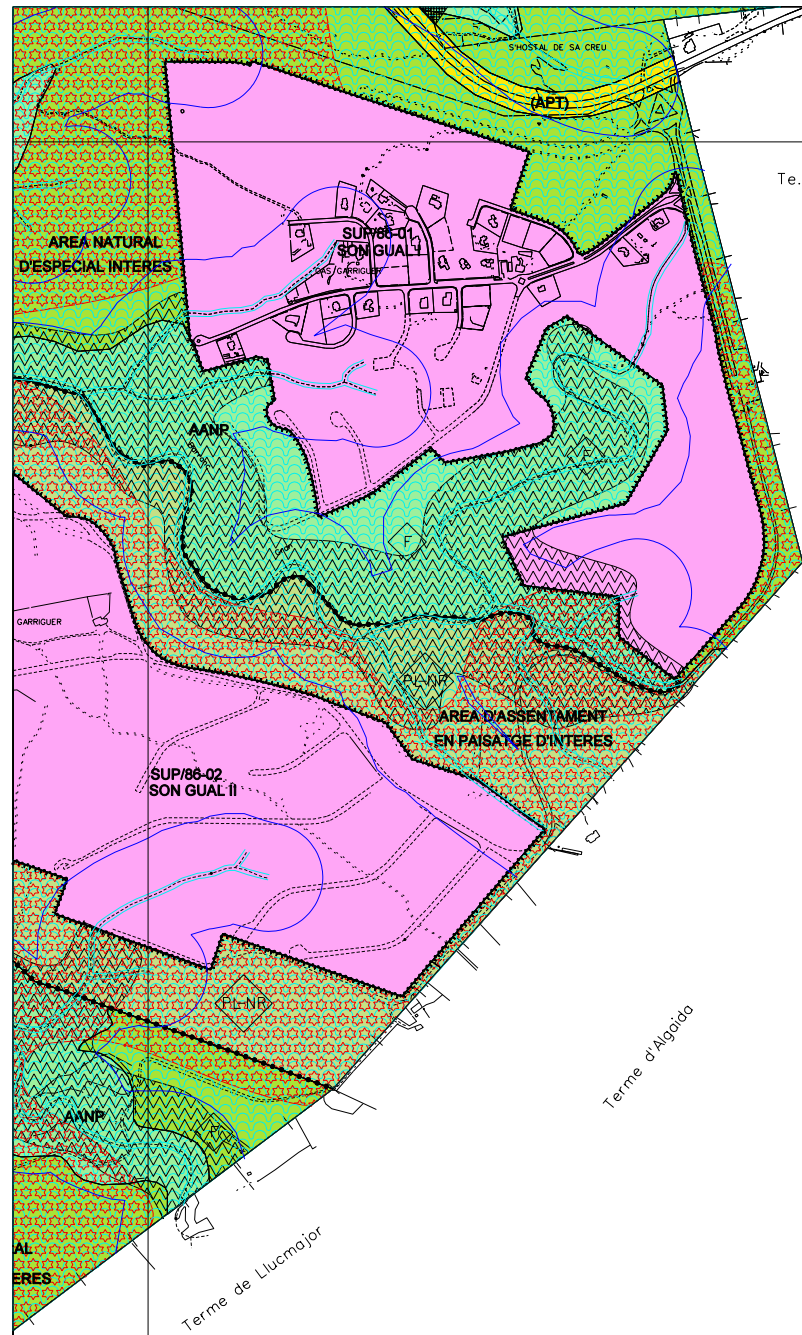


AJUNTAMENT DE PALMA



Te. d'Algoida

Terme d'Algoida

Terme de Lluçmaior

BASE CARTOGRAFICA I CADASTRAL REALITZADA PER L'INSTITUT MUNICIPAL D'INFORMÀTICA. RESERVATS TOTS ELS DRETS QUE MARCA LA LLEI. PROHIBIDA LA REPRODUCCIÓ TOTAL O PARCIAL. TANT FOTOGRAFICA, DIGITAL, COM IMPRESSA, SENSE AUTORIZACIÓ EXPRESSA.

PROTECCIÓ DEL PATRIMONI	
CIC	CENTRE D'INTERÉS CULTURAL
	EDIFICI I ENTORN CATALOGAT
DELIMITACIÓ ZONA MARÍTIMO TERRESTRE	
	LÍMIT DELIMITACIÓ PROVISIONAL
	LÍMIT ZONA SERVITUD
	LÍMIT ZONA MARÍTIMO TERRESTRE
	ZONA 30 DEL POOT (PLA D'ORDENACIÓ DE LA OFERTA TURÍSTICA)
	ZONA DE POLÍCIA
	ZONA DE SERVITUD DE TORRENT

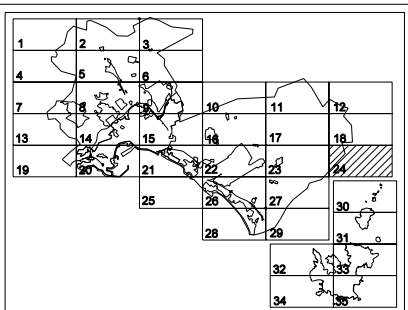
XARXA VIÀRIA I SERVITUTS	
	BANDA DE PROTECCIÓ
	BANDA DE RESERVA
	SERVITUD AERONÀUTICA
CLASSIFICACIÓ DEL SÒL	
	LÍMIT SÒL URBÀ
	SÒL URBANITZABLE PROGRAMAT
	LÍMIT SÒL URBANITZABLE NO PROGRAMAT

AGRUPACIÓ DE ZONES A SÒL URBÀ	
A	PLURIFAMILIAR AMB ALINEACIÓ FAÇANA
B	PLURIFAMILIAR AMB ALINEACIÓ FAÇANA - COMERCIAL
C	PLURIFAMILIAR AMB ALINEACIÓ FAÇANA - RETRANQUIDA (3 mbs)
D	PLURIFAMILIAR ALLADA
E	PLURIFAMILIAR VOLUMÈTRIC ESPECÍFIC
F	PLURIFAMILIAR SUBURBANA
G	PLURIFAMILIAR AMB ALINEACIÓ FAÇANA - RETRANQUIDA (4 mbs)
H	UNIFAMILIAR ALLADA
I	UNIFAMILIAR SUBURBANA
J	UNIFAMILIAR AMB ALINEACIÓ FAÇANA - RETRANQUIDA
K	SECUNDARI A MINIPOLISONS
L	INDUSTRIAL ALLADA
M	ACTIVITATS TERCIÀRIES
S	TURÍSTIC
T	LÍMIT AGRUPACIÓ DE ZONES A SÒL URBÀ

USOS ALS SISTEMES GENERALS	
SISTEMES GENERALS EQUIPAMENTS COMUNITARIS	
	SOCIOS. CULTURALS
	SOCIOS. DOCENT
	SOCIOS. ASSISTENCIAL
	SOCIOS. ADMINISTRATIU - INSTITUCIONAL
	SOCIOS. ESPORTS
	SOCIOS. SEQUERAT
	SOCIOS. BANYS
	SOCIOS. RELIGIOSA
	SOCIOS. COMERCIAL
	SOCIOS. RECREATIU
SISTEMES GENERALS COMUNICACIONS I INFRASTRUCTURES	
	SOCIOS. XARXA VIÀRIA
	SOCIOS. INSTAL·LACIONS I SERVEIS
	SOCIOS. TRANSPORTS
	SOCIOS. TELECOMUNICACIONS
SISTEMES GENERALS ESPAIS LLIBRES	
	SOCIOS. PARCS I JARDINS
	SOCIOS. ZONA D'OCI I ESPARSIÓ


ÀREES AL SÒL RÚSTIC	
	INTERÉS FORESTAL I ECOLÒGIC
	INTERÉS NATURAL
	INTERÉS PAISATGÍSTIC
	AGRÍCOLA PROTEGIDA
	AGRÍCOLA RAMADERA
	PARCEL·LACIÓ LIMITADA
	ZONES DE RECUPERACIÓ
	A.E. ÀREES ESPECIALS
	PARC. LIMITADA DE NUCLI RURAL
	Z.R.E. ZONES DE REGIM ESPECIAL (ZRE)
	L. ZONES DE REGIM ESPECIAL (ZRE)
	LÍMIT ENTRE ÀREES
	ANES
	ÀREA NATURAL D'ESPECIAL INTERÉS
	ANP
	ÀREA RURAL D'INTERÉS PAISATGÍSTIC
	ANPI
	ÀREA D'ASSENTAMENT EN PAISATGE D'INTERÉS
	LÍMIT ÀREES INCLOSES DINS LA LLEI
	APT
	ÀREA DE PROTECCIÓ TERRITORIAL
	AT
	ÀREA DE TRANSICIÓ
	AA
	ÀREA D'INTERÉS AGRARI
	AANP
	ÀREA D'ALT NIVELL DE PROTECCIÓ
	SRG
	SÒL RÚSTIC GENERAL
	LÍMIT 300 M.
	VULNERABILITAT D'AOÏPERS
	ZONES DE POSSIBLE RISC D'INUNDACIONS
	ZONES DE POSSIBLE RISC D'INCENDIS
	ZONES DE POSSIBLE RISC D'ESLLAVISSAMENTS

	INTERÉS FORESTAL I ECOLÒGIC
	INTERÉS NATURAL
	INTERÉS PAISATGÍSTIC
	AGRÍCOLA PROTEGIDA
	AGRÍCOLA RAMADERA
	PARCEL·LACIÓ LIMITADA
	ZONES DE RECUPERACIÓ
	A.E. ÀREES ESPECIALS
	PARC. LIMITADA DE NUCLI RURAL
	Z.R.E. ZONES DE REGIM ESPECIAL (ZRE)
	L. ZONES DE REGIM ESPECIAL (ZRE)
	LÍMIT ENTRE ÀREES
	ANES
	ÀREA NATURAL D'ESPECIAL INTERÉS
	ANP
	ÀREA RURAL D'INTERÉS PAISATGÍSTIC
	ANPI
	ÀREA D'ASSENTAMENT EN PAISATGE D'INTERÉS
	LÍMIT ÀREES INCLOSES DINS LA LLEI
	APT
	ÀREA DE PROTECCIÓ TERRITORIAL
	AT
	ÀREA DE TRANSICIÓ
	AA
	ÀREA D'INTERÉS AGRARI
	AANP
	ÀREA D'ALT NIVELL DE PROTECCIÓ
	SRG
	SÒL RÚSTIC GENERAL
	LÍMIT 300 M.
	VULNERABILITAT D'AOÏPERS
	ZONES DE POSSIBLE RISC D'INUNDACIONS
	ZONES DE POSSIBLE RISC D'INCENDIS
	ZONES DE POSSIBLE RISC D'ESLLAVISSAMENTS



	REVISIÓ DEL PLA GENERAL D'ORDENACIÓ URBANA DE PALMA PLANOLS D'ORDENACIÓ	
	PLANOLS C	ORDENACIÓ A SÒL URBANITZABLE I SÒL RÚSTIC
APROVACIÓ DEFINITIVA (TEXT REVISAT)	escala 1 : 5000	ABRIL 2003
FULL UTM 87-H	escala 1 : 5000 	ABRIL 2003 Fitxer: d087hpresc.dgn

AJUNTAMENT DE PALMA



BASE CARTOGRÀFICA I CADASTRAL REALITZADA PER L'INSTITUT MUNICIPAL D'INFORMÀTICA. RESERVATS TOTS ELS DRETS QUE MARCA LA LLEI. PROHIBIDA LA REPRODUCCIÓ TOTAL O PARCIAL. TANT FOTOGràFICA, DIGITAL, COM IMPRESSA, SENSE AUTORIZACIÓ EXPRESSA.

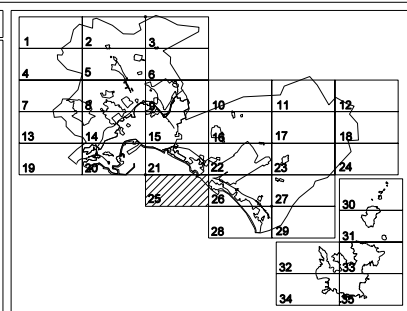
PROTECCIÓ DEL PATRIMONI	
CIC	CENTRE D'INTERÉS CULTURAL
	EDIFICI I ENTORN CATALOGAT
DELIMITACIÓ ZONA MARÍTIMO TERRESTRE	
	LÍMIT DELIMITACIÓ PROVISIONAL
	LÍMIT ZONA SERVITUD
	LÍMIT ZONA MARÍTIMO TERRESTRE
	ZONA DEL PORT (PLA D'ORDENACIÓ DE LA OFERTA TURÍSTICA)
	ZONA DE POLICIA
	ZONA DE SERVITUD DE TORRENT

XARXA VIÀRIA I SERVITUDS	
	BANDA DE PROTECCIÓ
	BANDA DE RESERVA
	SERVITUD AERONÀUTICA
CLASSIFICACIÓ DEL SÒL	
	LÍMIT SÒL URBÀ
	SÒL URBANITZABLE PROGRAMAT
	LÍMIT SÒL URBANITZABLE NO PROGRAMAT

AGRUPACIÓ DE ZONES A SÒL URBÀ	
A	PLURIFAMILIAR AMB ALINEACIÓ FAÇANA
B	PLURIFAMILIAR AMB ALINEACIÓ FAÇANA
C	PLURIFAMILIAR AMB ALINEACIÓ FAÇANA - COMERCIAL
D	PLURIFAMILIAR AMB ALINEACIÓ FAÇANA - RETRANQUIDA (3 mbs)
E	PLURIFAMILIAR ALLADA
F	PLURIFAMILIAR VOLUMÈTRIA ESPECÍFICA
G	PLURIFAMILIAR SUBURBANA
H	PLURIFAMILIAR AMB ALINEACIÓ FAÇANA - RETRANQUIDA (4 mbs)
I	UNIFAMILIAR ALLADA
J	UNIFAMILIAR SUBURBANA
K	UNIFAMILIAR AMB ALINEACIÓ FAÇANA - RETRANQUIDA
L	SECUNDARI A MINIPOLISONS
M	INDUSTRIAL ALLADA
S	ACTIVITATS TERCIÀRIES
T	TURÍSTIC
	LÍMIT AGRUPACIÓ DE ZONES A SÒL URBÀ

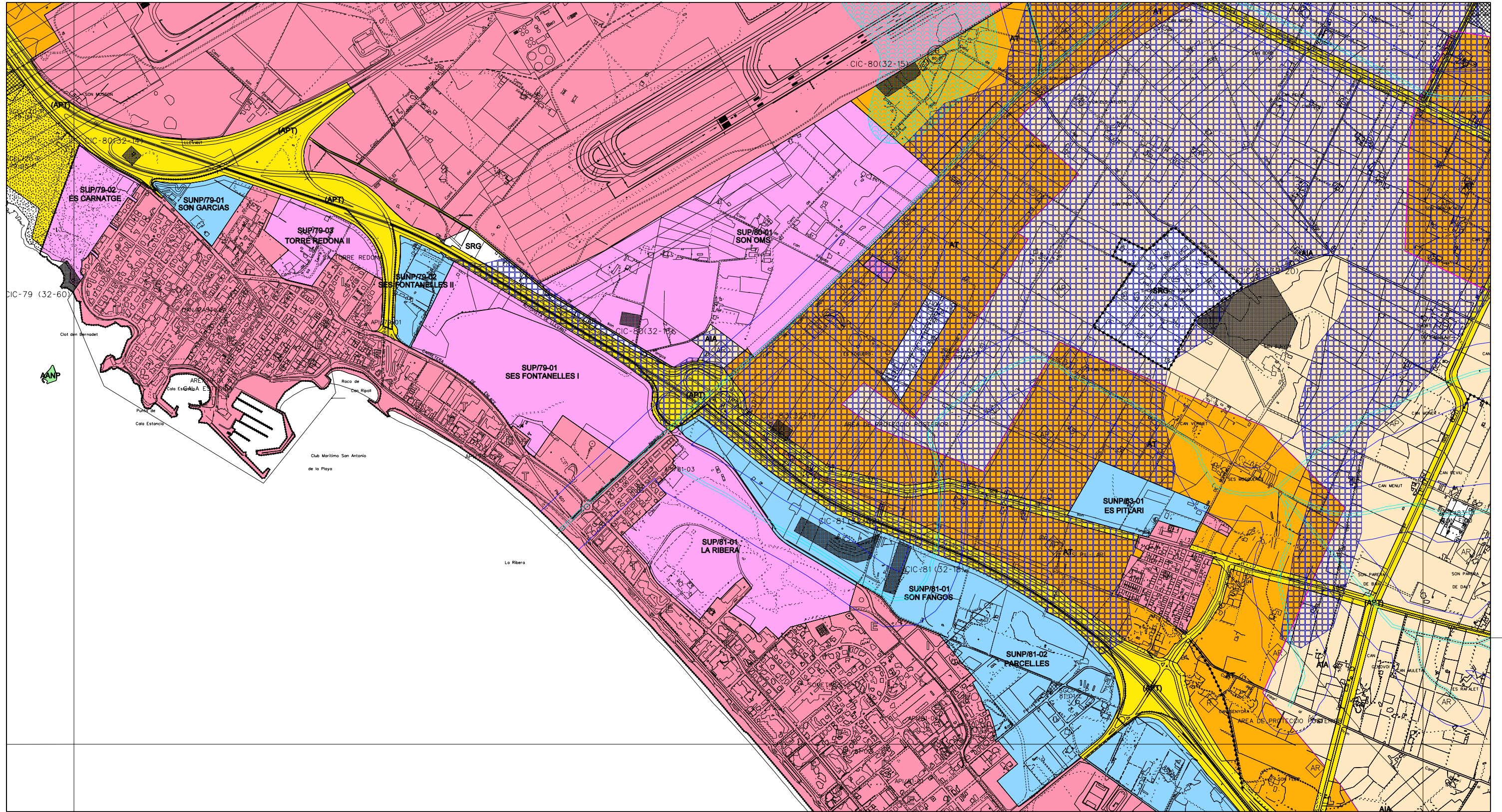
USOS ALS SISTEMES GENERALS	
SISTEMES GENERALS EQUIPAMENTS COMUNITARIS	
	SOCIOCULTURAL
	SOCIOCULTURAL DOCENT
	SOCIOCULTURAL ASSISTENCIAL
	SOCIOCULTURAL ADMINISTRATIU - INSTITUCIONAL
	SOCIOCULTURAL ESPORTIU
	SOCIOCULTURAL SEGURETAT
	SOCIOCULTURAL BANYS
	SOCIOCULTURAL RELIGIOSITAT
	SOCIOCULTURAL COMERCIAL
	SOCIOCULTURAL RECREATIU
SISTEMES GENERALS COMUNICACIONS I INFRASTRUCTURES	
	XARXA VIÀRIA
	INSTAL·LACIONS I SERVEIS DE TRANSPORT I TELECOMUNICACIONS
	SÒL RÚSTIC GENERAL
	SÒL RÚSTIC ESPECIAL
	SÒL RÚSTIC ESPECIAL DE DESVOLUPAMENT
	SÒL RÚSTIC ESPECIAL DE PROTECCIÓ TERRITORIAL

ÀREES AL SÒL RÚSTIC	
	INTERÈS FORESTAL I ECOLÒGIC
	INTERÈS NATURAL
	INTERÈS PAISATGÍSTIC
	AGRÍCOLA PROTEGIDA
	AGRÍCOLA RAMADERA
	PARCEL·LACIÓ LIMITADA
	ZONES DE RECUPERACIÓ
	ÀREES ESPECIALS
	PARC LIMITADA DE NUCLI RURAL
	ZONES DE RÈGIM ESPECIAL (ZRE)
	LÍMIT ENTRE ÀREES
	ÀREA NATURAL
	ÀREA D'INTERÈS ESPECIAL
	ÀREA RURAL D'INTERÈS PAISATGÍSTIC
	ÀREA RURAL D'ASSENTAMENT EN PAISATGE D'INTERÈS AGRARI
	ÀREA D'ALT NIVELL DE PROTECCIÓ
	SÒL RÚSTIC GENERAL
	SÒL RÚSTIC ESPECIAL DE DESVOLUPAMENT
	SÒL RÚSTIC ESPECIAL DE PROTECCIÓ TERRITORIAL
	ÀREA DE TRANSICIÓ
	ÀREA D'INTERÈS AGRARI
	ÀREA D'ALT NIVELL DE PROTECCIÓ
	SÒL RÚSTIC GENERAL
	SÒL RÚSTIC ESPECIAL DE DESVOLUPAMENT
	SÒL RÚSTIC ESPECIAL DE PROTECCIÓ TERRITORIAL
	VULNERABILITAT D'EDIFICIS
	ZONES DE POSSIBLE RISC D'INUNDACIONS
	ZONES DE POSSIBLE RISC D'INCENDIS
	ZONES DE POSSIBLE RISC D'ESLLAVISSAMENTS



	REVISIÓ DEL PLA GENERAL D'ORDENACIÓ URBANA DE PALMA	
	PLANOLS D'ORDENACIÓ	
PLANOLS	ORDENACIÓ A SÒL URBANITZABLE I SÒL RÚSTIC	N. PLANOL 25
C	ADAPTACIÓ DEL P.G.O.U. A LES D.O.T.	FULL UTM 77-E
APROVACIÓ DEFINITIVA (TEXT REPÓS)	escala 1 : 5000	ABRIL 2003
		Fitxer: dot77repress.dgn

AJUNTAMENT DE PALMA



BASE CARTOGRÀFICA I CADASTRAL REALITZADA PER L'INSTITUT MUNICIPAL D'INFORMÀTICA. RESERVATS TOTS ELS DRETS QUE MARCA LA LLEI. PROHIBIDA LA REPRODUCCIÓ TOTAL O PARCIAL. TANT FOTOGRAFICAMENT COM IMPRESSA, sense autorització expressa.

PROTECCIÓ DEL PATRIMONI	
CIC	CENTRE D'INTERÉS CULTURAL
	EDIFICI I ENTORN CATALOGAT
DELIMITACIÓ ZONA MARÍTIMO TERRESTRE	
	LÍMIT DELIMITACIÓ PROVISIONAL
	LÍMIT ZONA MARÍTIMO TERRESTRE
	ZONA DE POLÍCA
	ZONA DE SERVITUD DE TORRENT

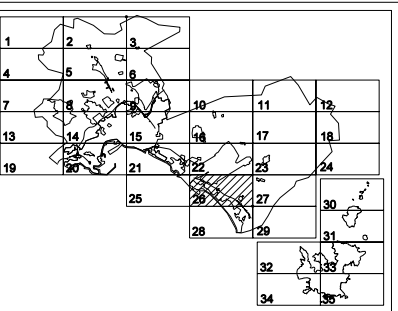
XARXA VIÀRIA I SERVITUTS	
	BANDA DE PROTECCIÓ
	BANDA DE RESERVA
	SERVITUD AERONÀUTICA
CLASSIFICACIÓ DEL SÒL	
	LÍMIT SÒL URBÀ
	SÒL URBANITZABLE PROGRAMAT
	LÍMIT SÒL URBANITZABLE NO PROGRAMAT

AGRUPACIÓ DE ZONES A SÒL URBÀ	
A	PLURIFAMILIAR AMB ALINEACIÓ FAÇANA
B	PLURIFAMILIAR AMB ALINEACIÓ FAÇANA - COMERCIAL
C	PLURIFAMILIAR AMB ALINEACIÓ FAÇANA - RETRANQUIDA (3 m)
D	PLURIFAMILIAR AMB ALINEACIÓ FAÇANA - RETRANQUIDA (4 m)
E	PLURIFAMILIAR ALLADA
F	PLURIFAMILIAR VOLUMÈTRIC ESPECÍFICA
G	PLURIFAMILIAR SUBURBANA
H	PLURIFAMILIAR AMB ALINEACIÓ FAÇANA - RETRANQUIDA (4 m)
I	UNIFAMILIAR ALLADA
J	UNIFAMILIAR SUBURBANA
K	UNIFAMILIAR AMB ALINEACIÓ FAÇANA - RETRANQUIDA
L	SECUNDARI A MINIPOLISONS
M	INDUSTRIAL ALLADA
S	ACTIVITATS TERCIÀRIES
T	TURÍSTIC
	LÍMIT AGRUPACIÓ DE ZONES A SÒL URBÀ

USOS ALS SISTEMES GENERALS	
SISTEMES GENERALS EQUIPAMENTS COMUNITARIS	
	SOCIOCULTURAL
	DOCENT
	ADMINISTRATIU - INSTITUCIONAL
	ESPORTIU
	SEGURETAT
	BANYS
	RELIGIÓ
	COMUNITARI
	RECREATIU
SISTEMES GENERALS COMUNICACIONS I INFRASTRUCTURES	
	XARXA VIÀRIA
	INSTAL·LACIONS I SERVEIS
	TRANSPORTES
	TELECOMUNICACIONS
SISTEMES GENERALS ESPAIS LLIBRES	
	PARCS I JARDINS
	ZONA D'OCI I ESPAI LLIBRE

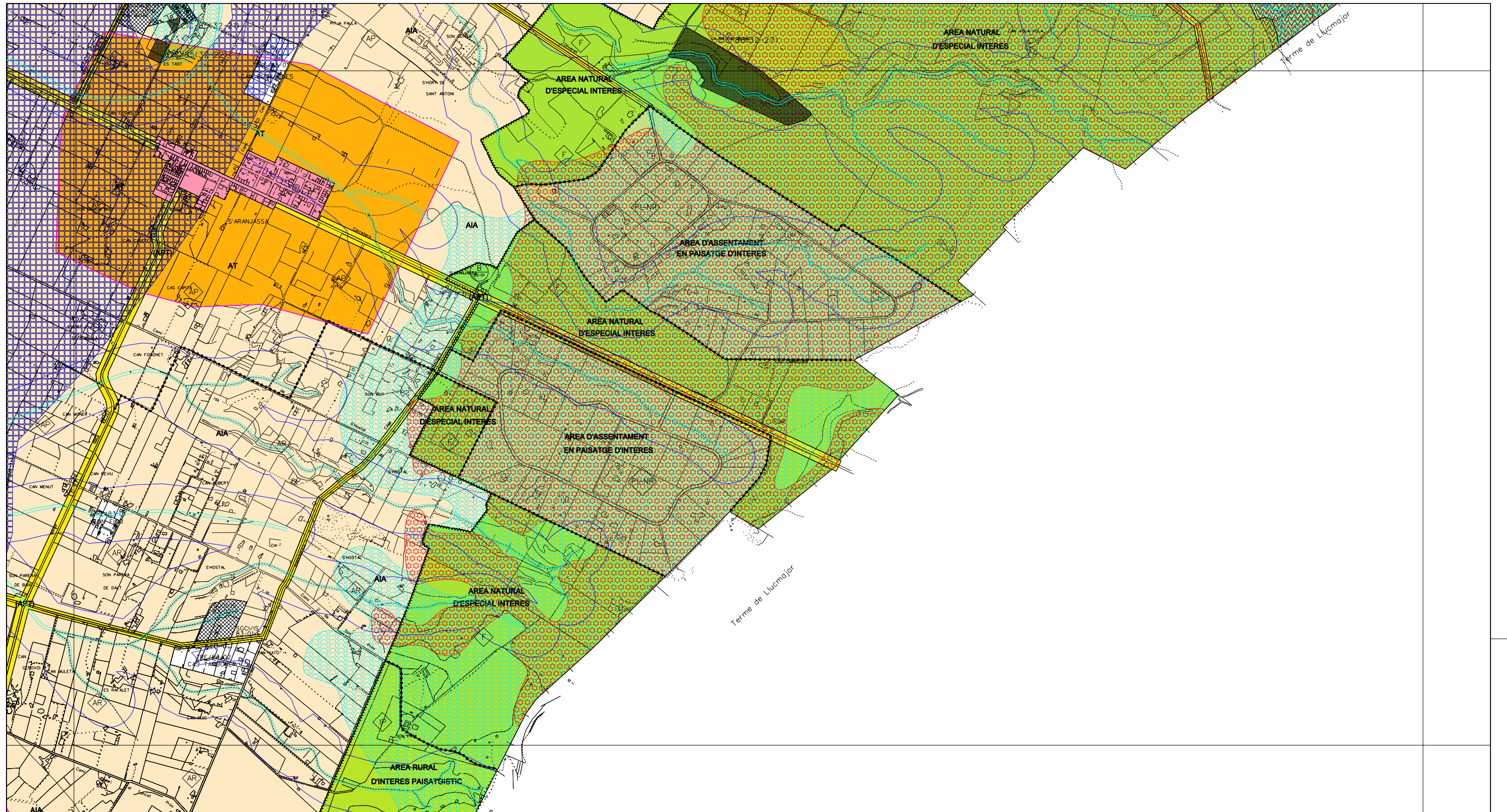
ÀREES AL SÒL RÚSTIC	
	INTERÈS FORESTAL I ECOLÒGIC
	INTERÈS NATURAL
	INTERÈS PAISATGÍSTIC
	AGRÍCOLA PROTEGIDA
	AGRÍCOLA RAMADERA
	PARCEL·LACIÓ LIMITADA
	ZONES DE RECUPERACIÓ
	A.E. ÀREES ESPECIALS
	PARC LIMITAT DE NUCLI RURAL
	Z.R.E. ZONES DE RÈGIM ESPECIAL
	L. ZONES DE RÈGIM ESPECIAL (ZRE)
	LÍMIT ENTRE ÀREES
	ANE1 ÀREA NATURAL DESPESA D'INTERÈS
	ANP ÀREA RURAL D'INTERÈS PAISATGÍSTIC
	ANPI ÀREA D'ASSENTAMENT EN PAISATGE D'INTERÈS
	ANP ÀREA D'ALT NIVELL DE PROTECCIÓ
	ANP ÀREES INCLOSES DINS LA LLEI
	APT ÀREA DE PROTECCIÓ TERRITORIAL
	SRG SÒL RÚSTIC GENERAL
	LÍMIT 300 M.

	VULNERABILITAT D'AÏDORS
	ZONES DE POSSIBLE RISC D'INUNDACIONS
	ZONES DE POSSIBLE RISC D'INCENDIS
	ZONES DE POSSIBLE RISC D'ESLLAVISSAMENTS



	REVISIÓ DEL PLA GENERAL D'ORDENACIÓ URBANA DE PALMA	
	PLANS ORDENACIÓ	
PLANOLS	ORDENACIÓ A SÒL URBANITZABLE I SÒL RÚSTIC	N. PLANOL 26
C	ADAPTACIÓ DEL P.G.O.U. A LES D.O.T.	FULL UTM 77-F
APROVACIÓ DEFINITIVA (TEXT REFÓS)	escala 1:5000	ABRIL 2003
		Fiber: dot77@psc.dg

AJUNTAMENT DE PALMA



BASE CARTOGRAFICA I CADASTRAL REALITZADA PER L'INSTITUT MUNICIPAL D'INFORMÀTICA. RESERVATS TOTS ELS DRETS QUE MARCA LA LLEI. PROHIBIDA LA REPRODUCCIÓ TOTAL O PARCIAL. TANT FOTOGRAFICA, DIGITAL, COM IMPRESSA. SENSE AUTORIZACIÓ ESCRITA.

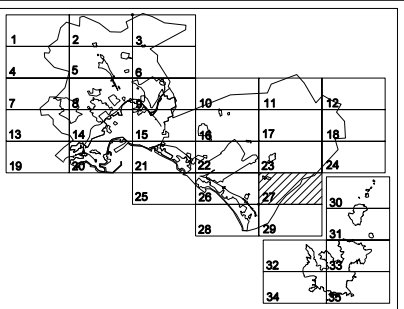
PROTECCIÓ DEL PATRIMONI	
CIC	CENTRE D'INTERÉS CULTURAL
	EDIFICI I ENTORN CATALOGAT
DELIMITACIÓ ZONA MARÍTIMO TERRESTRE	
	LÍMIT DELIMITACIÓ PROVISIONAL
	LÍMIT ZONA SERVITUD
	LÍMIT ZONA MARÍTIMO TERRESTRE
	ZONA 36 DEL FOOT (PLA D'ORDENACIÓ DE LA OFERTA TURÍSTICA)
	ZONA DE POLÍCIA
	ZONA DE SERVITUD DE TORRENT

XARXA VIÀRIA I SERVITUTS	
	BANDA DE PROTECCIÓ
	BANDA DE RESERVA
	SERVITUD AERONÀUTICA
CLASSIFICACIÓ DEL SÒL	
	LÍMIT SÒL URBÀ
	SÒL URBANITZABLE PROGRAMAT
	LÍMIT SÒL URBANITZABLE NO PROGRAMAT

AGRUPACIÓ DE ZONES A SÒL URBÀ	
A	PLURIFAMILIAR AMB ALINEACIÓ FAÇANA
B	PLURIFAMILIAR AMB ALINEACIÓ FAÇANA - COMERCIAL
C	PLURIFAMILIAR AMB ALINEACIÓ FAÇANA - RETRANQUIDA (3 m)
D	PLURIFAMILIAR AMB ALINEACIÓ FAÇANA - RETRANQUIDA (4 m)
E	PLURIFAMILIAR AILLADA
F	PLURIFAMILIAR VOLUMÈTRIA ESPECÍFICA
G	PLURIFAMILIAR SUBURBANA
H	PLURIFAMILIAR AMB ALINEACIÓ FAÇANA - RETRANQUIDA (4 m)
I	UNIFAMILIAR AILLADA
J	UNIFAMILIAR SUBURBANA
K	UNIFAMILIAR AMB ALINEACIÓ FAÇANA - RETRANQUIDA
L	SECUNDARI A MINIPOLISONS
M	INDUSTRIAL AILLADA
N	ACTIVITATS TERCIÀRIES
S	TURÍSTIC
T	LÍMIT AGRUPACIÓ DE ZONES A SÒL URBÀ

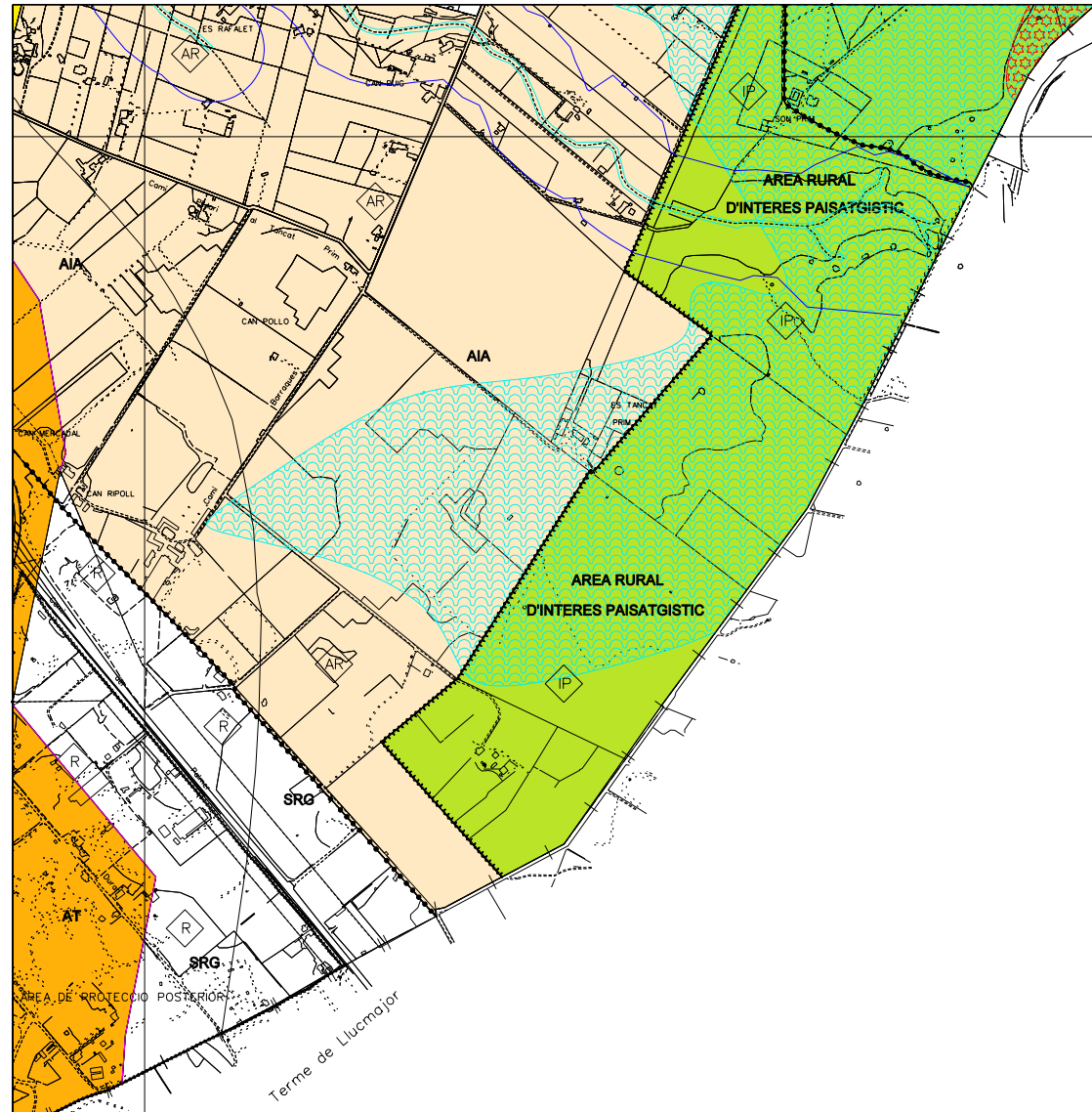
USOS ALS SISTEMES GENERALS	
SISTEMES GENERALS EQUIPAMENTS COMUNITARIS	
	SOCIU: SOCOS CULTURALS
	SOCIU: SOCOS DOCENT
	SOCIU: SOCOS ADMINISTRATIU - INSTITUCIONAL
	SOCIU: SOCOS ESPORTS
	SOCIU: SOCOS SEGURETA
	SOCIU: SOCOS SANITARI
	SOCIU: SOCOS RELIGIOSA
	SOCIU: SOCOS CULTURALS
	SOCIU: SOCOS COMERCIAL
	SOCIU: SOCOS RECREATIU
SISTEMES GENERALS COMUNICACIONS I INFRAESTRUCTURES	
	SOCIU: XARXA VIÀRIA
	SOCIU: INSTAL·LACIONS I SERVEIS
	SOCIU: TRANSPORTS
	SOCIU: TELECOMUNICACIONS
SISTEMES GENERALS ESPAIS LLIBRES	
	SOCIU: PARCS I JARDINS
	SOCIU: ZONA D'OCI I ESPARSIÓ

ÀREES AL SÒL RÚSTIC	
	INTERÉS FORESTAL I ECOLÒGIC
	INTERÉS NATURAL
	INTERÉS PAISATGÍSTIC
	AGRÍCOLA PROTEGIDA
	AGRÍCOLA RAMADERA
	PARCEL·LACIÓ LIMITADA
	ZONES DE RECUPERACIÓ
A.E.	ÀREES ESPECIALS
	PARC LIMITADA DE NUCLI RURAL
Z.R.E.	ZONES DE REGIM ESPECIAL (ZRE)
	L. ZONES DE REGIM ESPECIAL (ZRE)
	LÍMIT ENTRE ÀREES
	ANR
	ÀREA NATURAL D'ESPECIAL INTERÉS
	ANP
	ÀREA RURAL D'INTERÉS PAISATGÍSTIC
	ANPI
	ÀREA D'ASSENTAMENT EN PAISATGE D'INTERÉS
	LÍMIT ÀREES INCLOSES DINS LA LLEI
	APT
	ÀREA DE PROTECCIÓ TERRITORIAL
	AT
	ÀREA DE TRANSICIÓ
	AIA
	ÀREA D'INTERÉS AGRARI
	AAMP
	ÀREA D'ALT NIVELL DE PROTECCIÓ
	SRG
	SÒL RÚSTIC GENERAL
	LÍMIT 300 M.
	VULNERABILITAT D'AQUÍFERS
	ZONES DE POSSIBLE RISC D'INUNDACIONS
	ZONES DE POSSIBLE RISC D'INCENDIS
	ZONES DE POSSIBLE RISC D'ESLLAVISSAMENTS



	REVISIÓ DEL PLA GENERAL D'ORDENACIÓ URBANA DE PALMA PLANOLS D'ORDENACIÓ	
	ORDENACIÓ A SÒL URBANITZABLE I SÒL RÚSTIC	N. PLÀNOL 27
C	ADAPTACIÓ DEL P.G.O.U. A LES D.O.T.	
	FULL UTM 87-E	ABRIL 2003
APROVACIÓ DEFINITIVA (TEXT REFÓS)	escala 1 : 5000	Filxer: dol87epresc.dgn

AJUNTAMENT DE PALMA



BASE CARTOGRAFICA I CADASTRAL REALITZADA PER L'INSTITUT MUNICIPAL D'INFORMÀTICA. RESERVATS TOTS ELS DRETS QUE MARCA LA LLEI. PROHIBIDA LA REPRODUCCIÓ TOTAL O PARCIAL. TANT FOTOGRAFICA, DIGITAL, COM IMPRESSA, SENSE AUTORIZACIÓ EXPRESSA.

PROTECCIÓ DEL PATRIMONI	
CIC	CENTRE D'INTERÉS CULTURAL
	EDIFICI I ENTORN CATALOGAT
DELIMITACIÓ ZONA MARÍTIMO TERRESTRE	
	LÍMIT DELIMITACIÓ PROVISIONAL
	LÍMIT ZONA SERVITUD
	LÍMIT ZONA MARÍTIMO TERRESTRE
	ZONA DE DEL POOT (PLA D'ORDENACIÓ DE LA OFERTA TURÍSTICA)
	ZONA DE POLÍCIA
	ZONA DE SERVITUD DE TORRENT

XARXA VIÀRIA I SERVITUTS	
	BANDA DE PROTECCIÓ
	BANDA DE RESERVA
	SERVITUD AERONÀUTICA
CLASSIFICACIÓ DEL SÒL	
	LÍMIT SÒL URBÀ
	SÒL URBANITZABLE PROGRAMAT
	LÍMIT SÒL URBANITZABLE NO PROGRAMAT

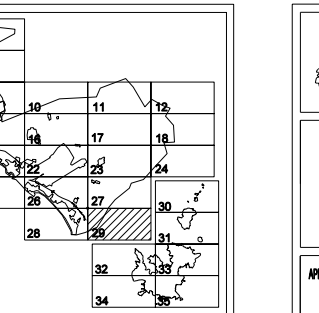
AGRUPACIÓ DE ZONES A SÒL URBÀ	
A	PLURIFAMILIAR AMB ALINEACIÓ FAÇANA
B	PLURIFAMILIAR AMB ALINEACIÓ FAÇANA - COMERCIAL
C	PLURIFAMILIAR AMB ALINEACIÓ FAÇANA - RETIRANODA (3 mb)
D	PLURIFAMILIAR AMB ALINEACIÓ FAÇANA - RETIRANODA (4 mb)
E	PLURIFAMILIAR ALLADA
F	PLURIFAMILIAR VOLUMÈTRIA ESPECÍFICA
G	PLURIFAMILIAR SUBURBANA
H	PLURIFAMILIAR AMB ALINEACIÓ FAÇANA - RETIRANODA (4 mb)
I	UNIFAMILIAR ALLADA
J	UNIFAMILIAR SUBURBANA
K	UNIFAMILIAR AMB ALINEACIÓ FAÇANA - RETIRANODA
L	SECUNDARI A MINIPOLISONS
M	INDUSTRIAL ALLADA
S	ACTIVITATS TERCIÀRIES
T	TURÍSTIC
	LÍMIT AGRUPACIÓ DE ZONES A SÒL URBÀ

USOS ALS SISTEMES GENERALS	
SISTEMES GENERALS EQUIPAMENTS COMUNITARIS	
	SOCIO. CULTURALS
	SOCIO. EDUCATIU
	SOCIO. ASSISTENCIAL
	SOCIO. ADMINISTRATIU - INSTITUCIONAL
	SOCIO. ESPORTIU
	SOCIO. SECURETAT
	SOCIO. SANITARI
	SOCIO. RELIGIOSA
	SOCIO. COMUNITARI
	SOCIO. COMERCIAL
	SOCIO. RECREATIU
SISTEMES GENERALS COMUNICACIONS I INFRASTRUCTURES	
	SOCIO. XARXA VIÀRIA
	SOCIO. INSTAL·LACIONS I SERVEIS
	SOCIO. TRANSPORTS
	SOCIO. TELECOMUNICACIONS
SISTEMES GENERALS ESPAIS LLIBRES	
	SOCIO. PARCS I JARDINS
	SOCIO. ZONA D'OCI I ESPARSIÓ

ÀREES AL SÒL RÚSTIC	
	INTERÉS FORESTAL I ECOLÒGIC
	INTERÉS NATURAL
	INTERÉS PAISATGÍSTIC
	AGRÍCOLA PROTEGIDA
	AGRÍCOLA RAMADERA
	PARCEL·LACIÓ LIMITADA
	ZONES DE RECUPERACIÓ
	A.E. ÀREES ESPECIALS
	PARC LIMITADA DE NUCLI RURAL
	Z.R.E. ZONES DE REGIM ESPECIAL (ZRE)
	L. ZONES DE REGIM ESPECIAL (ZRE)
	LÍMIT ENTRE ÀREES

	ANR ÀREA NATURAL
	ANR ÀREA NATURAL D'ESPECIAL INTERÉS
	ARIP ÀREA RURAL D'INTERÉS PAISATGÍSTIC
	ARIP ÀREA RURAL D'INTERÉS PAISATGÍSTIC
	ARIP ÀREA D'ASSENTAMENT EN PAISATGE D'INTERÉS
	ÀREES D'ALT NIVELL DE PROTECCIÓ
	LÍMIT ÀREES INCLORES DINS LA LLEI
	APT ÀREA DE PROTECCIÓ TERRITORIAL
	LÍMIT 300 M.

	VULNERABILITAT D'ADQÜERS
	ZONES DE POSSIBLE RISC D'INUNDACIONS
	ZONES DE POSSIBLE RISC D'INCENDIS
	ZONES DE POSSIBLE RISC D'ESLLAVISSAMENTS



	REVISIÓ DEL PLA GENERAL D'ORDENACIÓ URBANA DE PALMA	
	PLANOLS D'ORDENACIÓ	
PLANOLS	ORDENACIÓ A SÒL URBANITZABLE I SÒL RÚSTIC	N. PLÀNOL 29
C	ADAPTACIÓ DEL P.G.O.U. A LES D.O.T.	FULL UTM 87-C
APROVACIÓ DEFINITIVA (TEXT REPÓS)	escala 1 : 5000	ABRIL 2003
		Fitxer: d0187cpresc.dgn